

De data der er indkommet pr. 01.10.2021

Navn	Lokalitet	areal km2	Undersøgelses år	arter
Holger Hansen	Rude Skov	8,6	2011-2018	alle
Holger Hansen	Teglstrup Hegn	10,1	2014-2018	alle
Johannes Bang	Nord-sjælland	156	1976-2014 + 2018-2021	Tårnfalk
Jørgen Terp Lauersen	Øst-jylland		1998-2012	Rørhøg
Hans Erik Jørgensen	SØ-Danmark	4125	1970-2010	alle
Flemming Broksø	Ravnholt	80,0	2011-2014	alle
Luise Ekberg	Store Dyrehave	12	2009-2010 og 2015-2021	alle
Per Ekberg	Grib Skov	64,8	2004-2021	alle
Steen Kryger	Harreskoven	7,8	1998-2017	alle
Steen Kryger	Harreskoven	7,8	1988-2017	Spurvehøg
Svend Møller Jensen	Søften	70	1976-2007	alle
Søren Andersen	Allerød kommune	67,4	2016-2017	alle
John Holm	Uggerløvs Skov	1,63	2017	alle
Kurt Storgaard	Kolding	680		Spurvehøg
Jan Tøttrup Nielsen	Sindal	68	1977-1997	Spurvehøg
Geoff Preston	"Kolding"	50	1990-2021	alle
Jan Tøttrup Nielsen	Vest og Sindal	436	1978-1997	Spurvehøg
Jan Tøttrup Nielsen	Vendsyssel	2417	1977-2021	Duehøg, Rødgente

Rovfugle: dataindsamling 1970-2021.

Område navn:

Område beliggenhed:

År undersøgt (periode):

Areal (km²):

Beskrivelse:

Skov-%

Agerland-%

Bebyggelse-%

Udyrkede areal-%

Evt. bemærkninger til undersøgelsen

Excel-ark til indtastning af data.

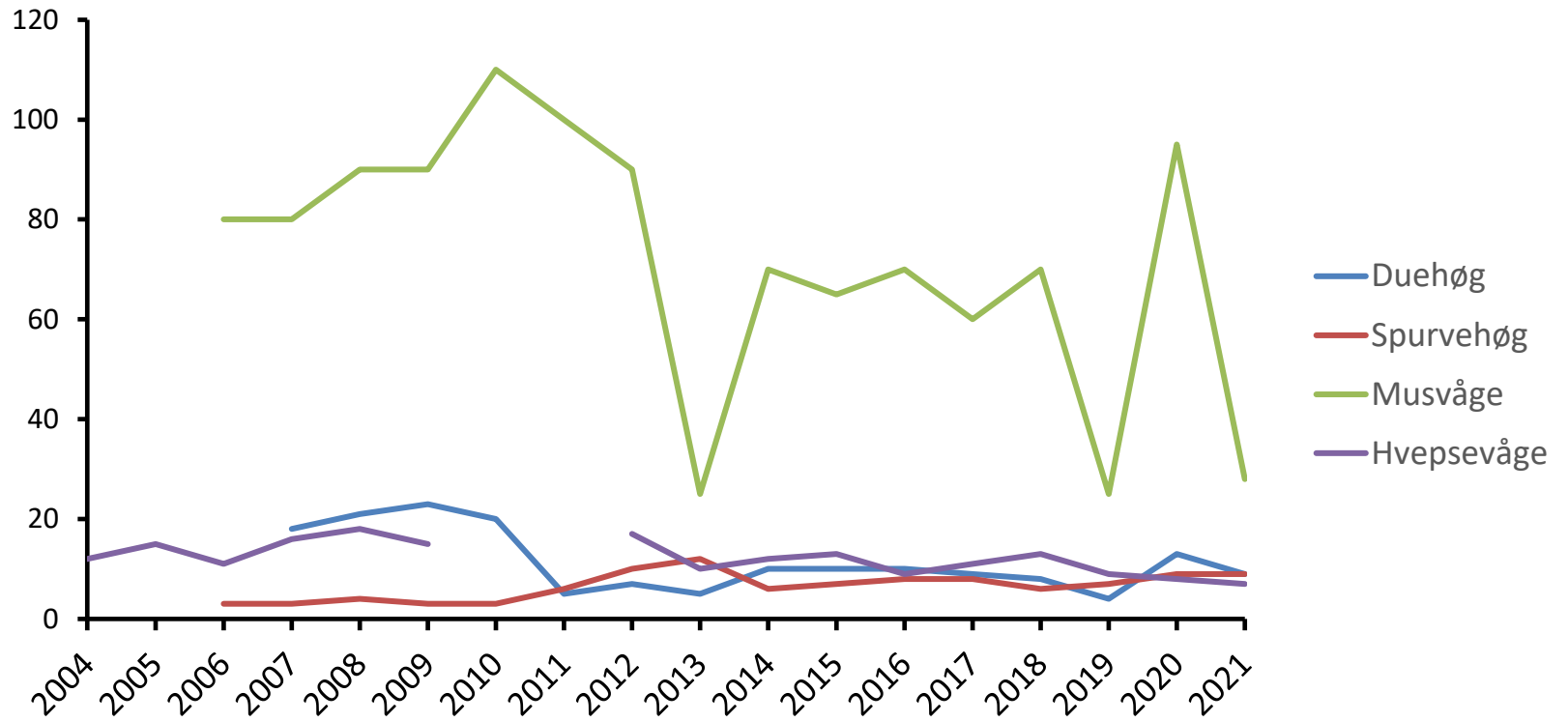
Indsamler					
Område navn					
Art	1976	1977	1978	1979	1980
Duehøg: antal ynglepar (optalt)					
skønnet bestandsstørrelse					
Produktion: kulds størrelse					
5 unger					
4 unger					
3 unger					
2 unger					
1 unge					
0 unger					
unger (≥ 1 unge)					
?					
Art	1976	1977	1978	1979	1980
Spurvehøg: antal ynglepar (optalt)					
skønnet bestandsstørrelse					
Produktion: kulds størrelse					
6 unger					
5 unger					
4 unger					
3 unger					
2 unger					
1 unge					
0 unger					
unger (≥ 1 unge)					
?					

50 års forandringer

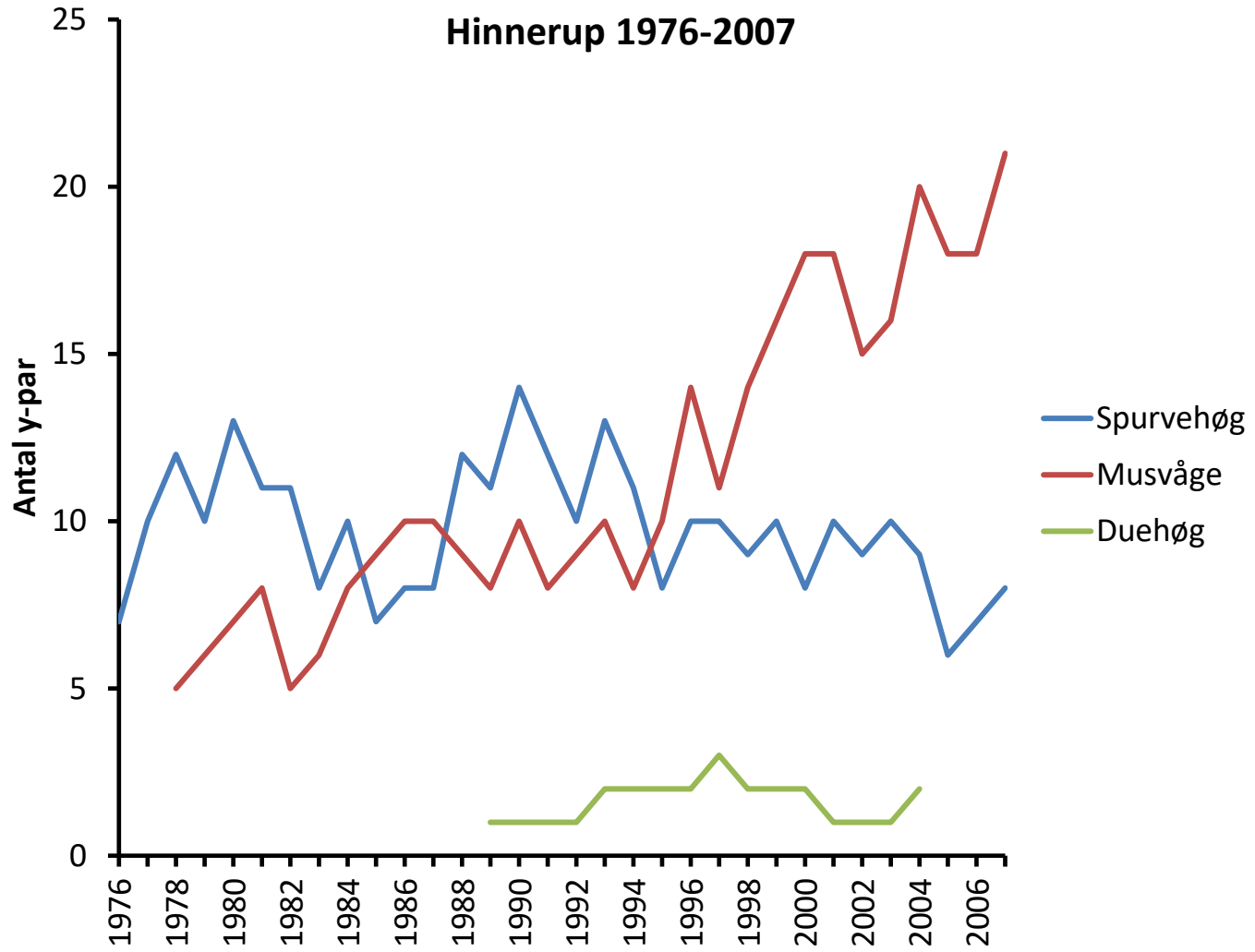
Ingenting er som i gamle dage

1. Befolkning - plads
2. Landbrug - effektivisering
3. Skovbrug
4. Klima
5. Jagt og fritid

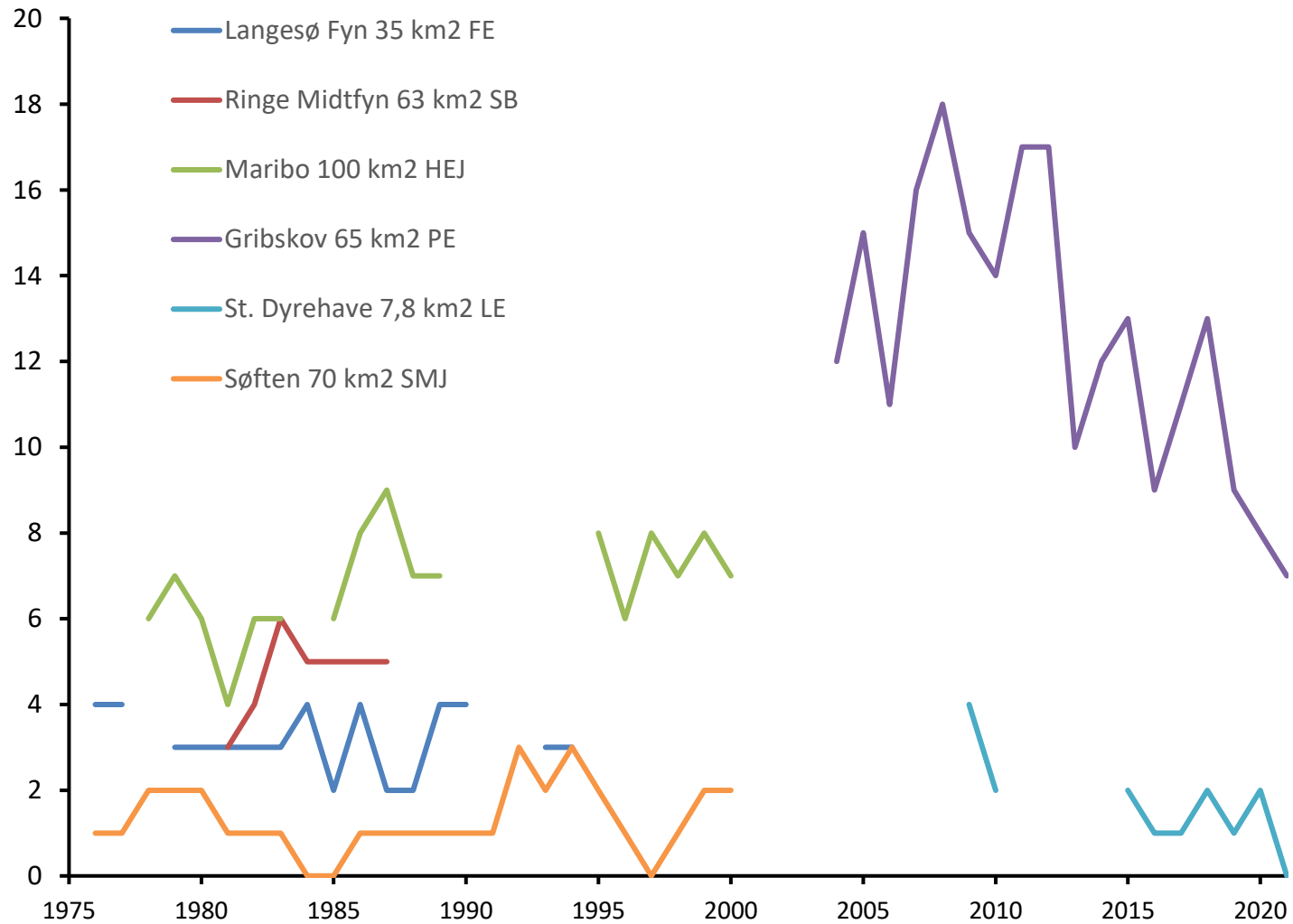
Gribskov PE 65 km2



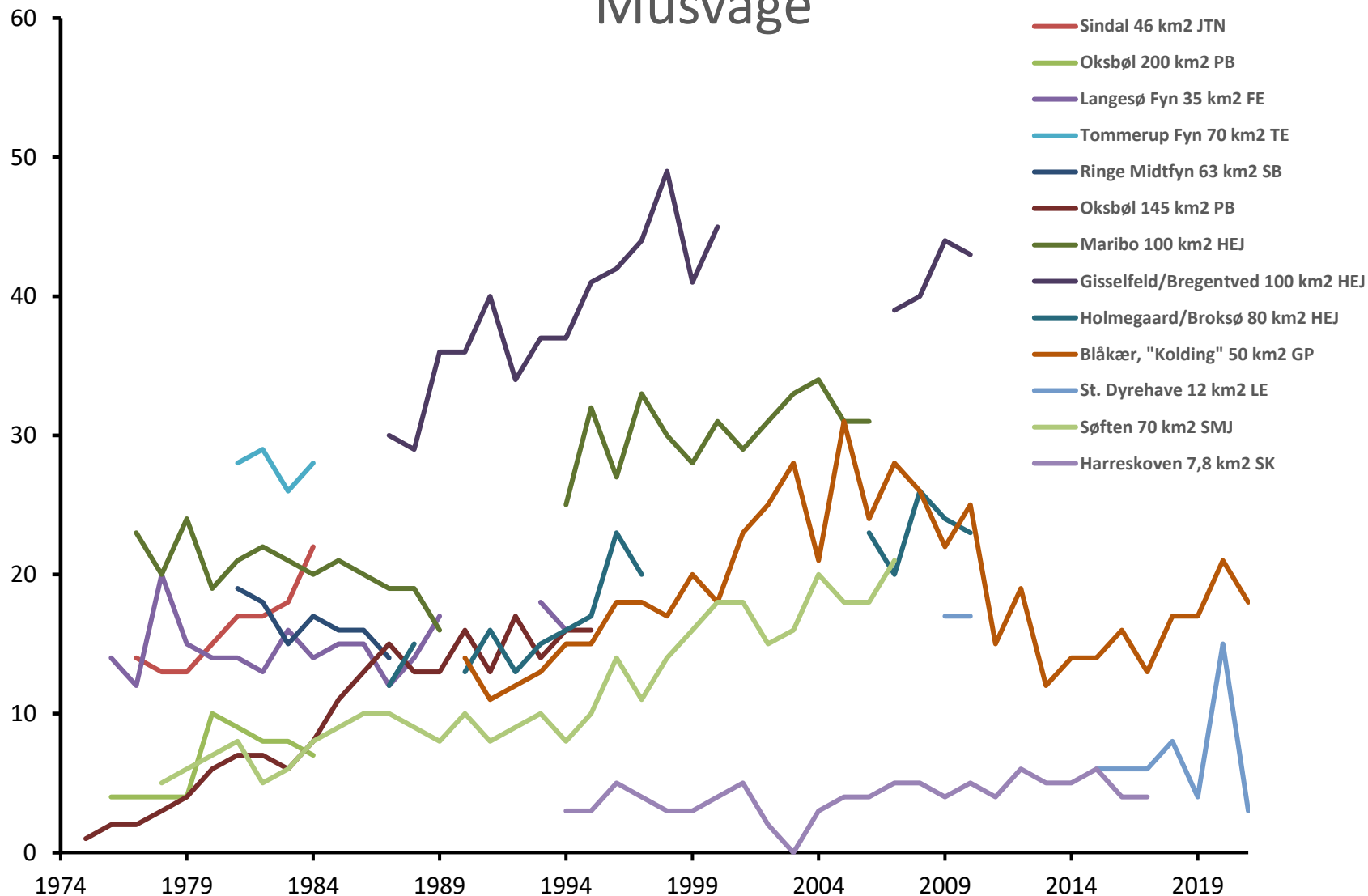
Hinnerup 1976-2007



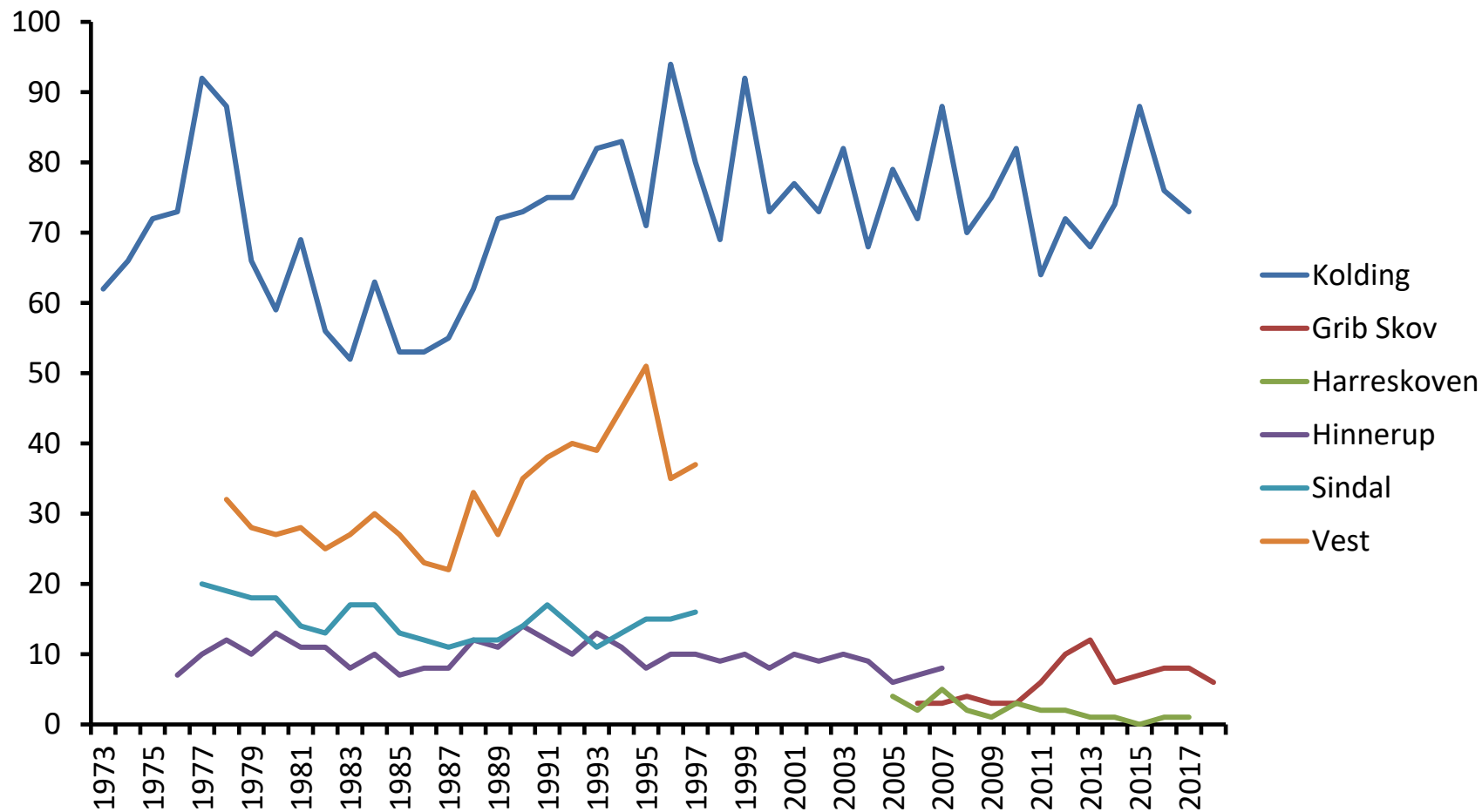
Hvæpsevåge



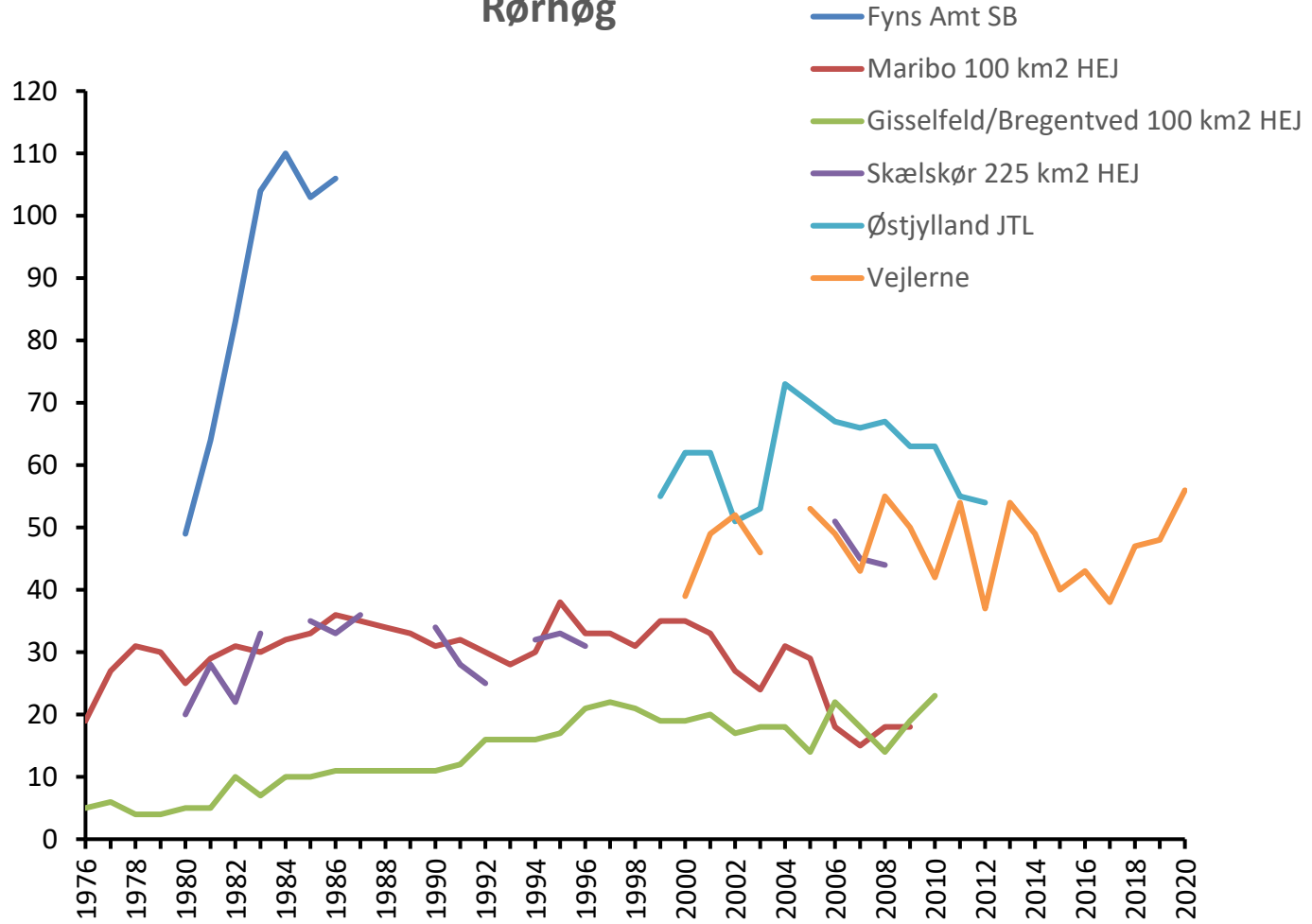
Musvåge



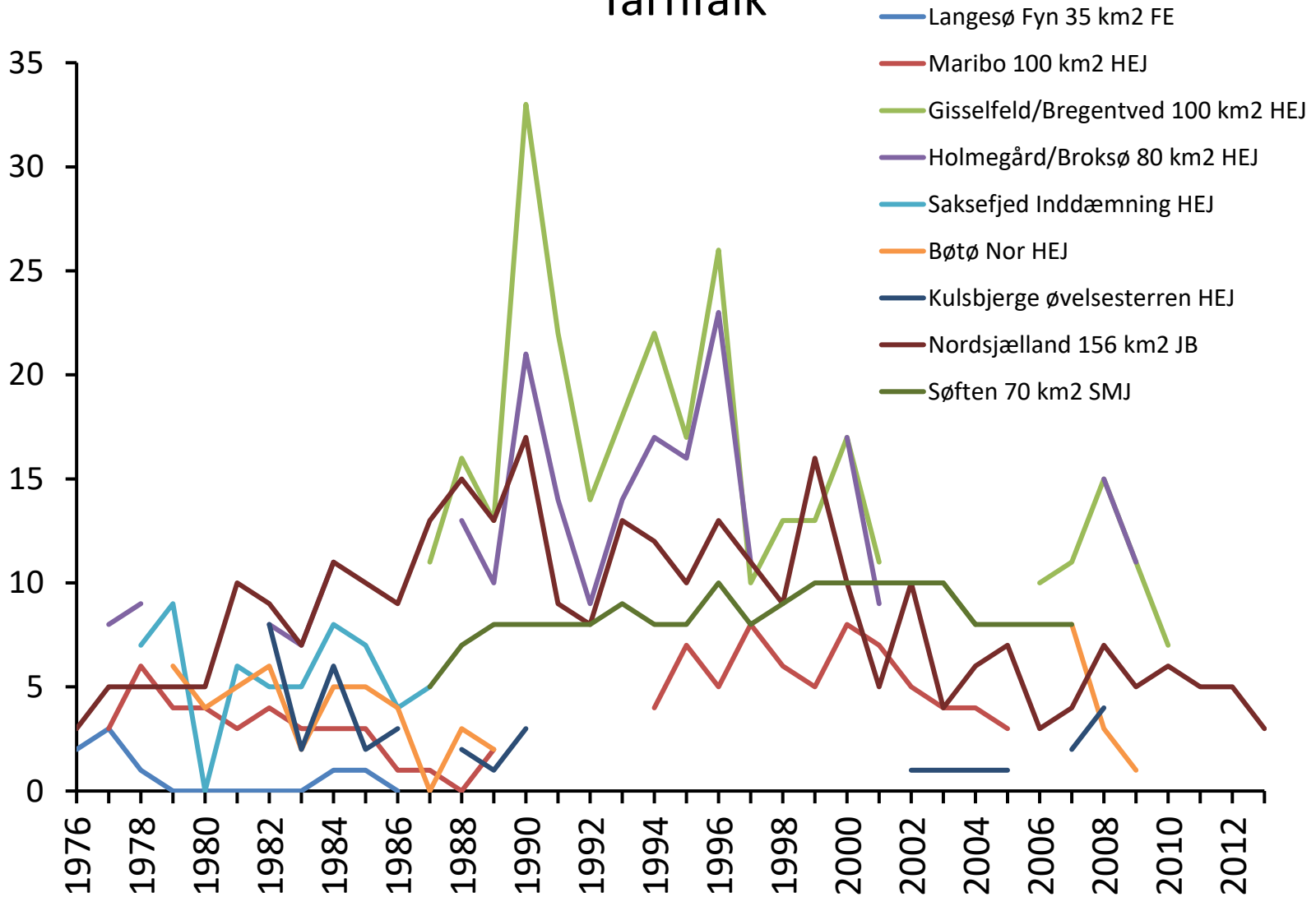
Spurvehøg



Rørhøg



Tårnfalk

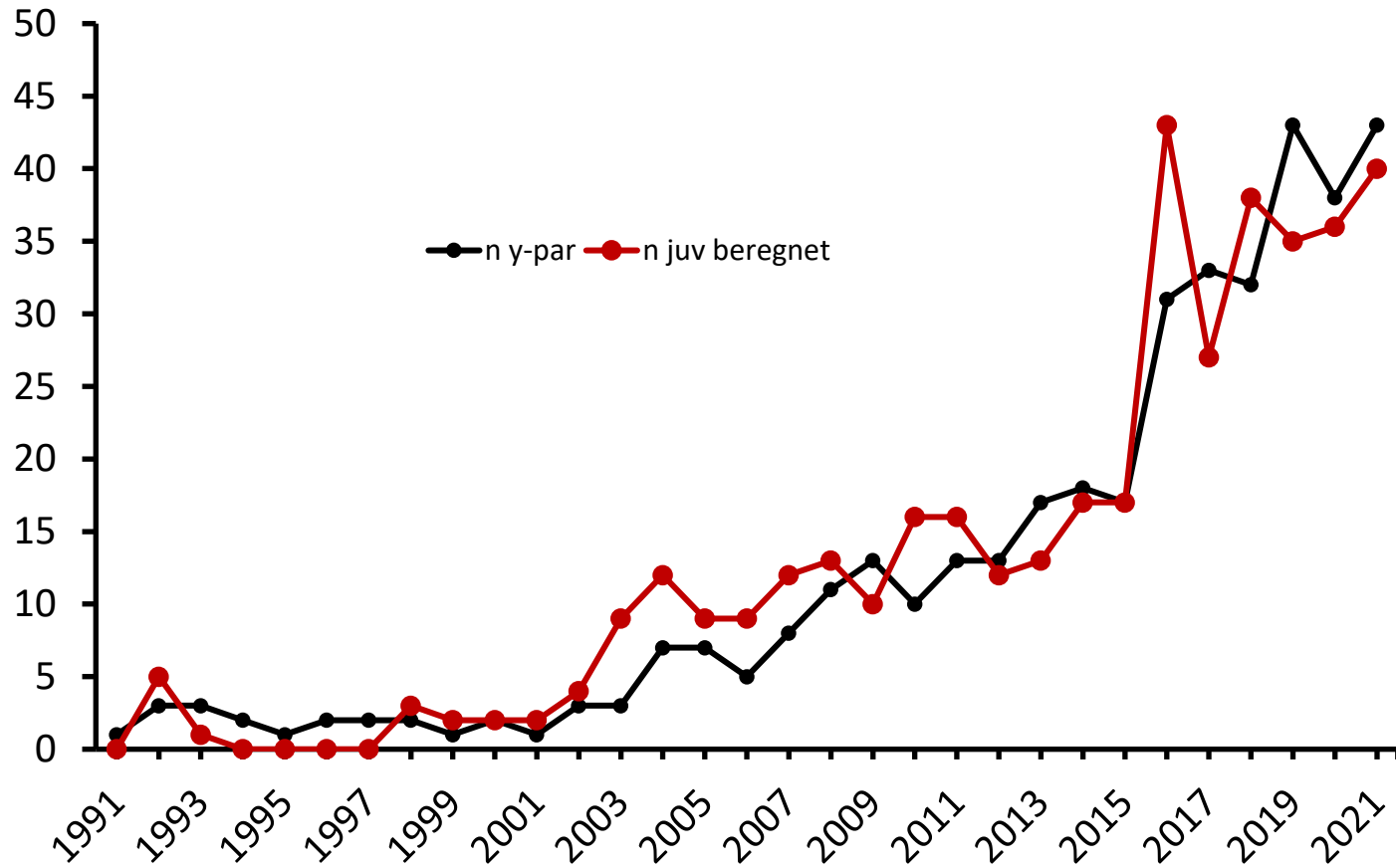


Rød glente

Bestandsudvikling og ungeproduktion

"Vendsyssel"

1991-2021



Danmarks Rovfugle

	1975 Dyck et al	1985 HEJ	1995 HEJ	2021
Fiskeørn	0-2	0-2	3-5	8
Hvæpsevåge	200-400	600-700	650	500-700
Kongeørn	0	0	0	5
Rørhøg	75-100	600	650	900-1100
Blå Kærhøg	0	0	5	0
Hedehøg	20-50	40-50	40	30
Spurvehøg	1000-1500	3100	3500	2500-3000
Duehøg	150-250	650	700	550
Havørn	0	0	3	155-160
Rød Glente	0-2	15	25-30	325-375
Musvåge	1500-2000	5000	6000	4500-5000
Tårnfalk	2000-2500	1500	2500	1500-2000
Lærkefalk	5-10	10	10	13-16
Vandrefalk	0	0	1	24